11
22.4.12

אזור יהודה ושומרון מרחב תכנון מקומי בית אריה - עופרים
מועצת תכנון עליונה

תכנית מפורטת מס' 201/3/3

המהווה שינוי לתכנית מפורטת מס' 201/3

תשריט

איחוד וחלוקה	סמכות ראשית	אופי התכנית
-	מועצת תכנון עליונה	תכנית שניתן מכוחה להוציא היתרים

גושים וחלקות בתכנית:

גוש	סוג הגוש	חלקות בשלמותן	חלקי חלקות
VII	-		חלקת חומיד
VII	-		חורבת - חדש

המקום : באדמות כפר אל-לובן
גוש VII חלק מחלקות: חלת חומיד וחרבת חדש

מחוז : אזור יהודה ושומרון
מרחב תכנון מקומי : בית אריה-עופרים
שטח התכנית : 20.89 דונם
קנה מידה: 1:1250
תאריך: 4.2012

שמות וחתימות :

יוזם התכנית	שם: הועדה המחוזית שליד מועצת משטרת בית אריה	חתימה:	
	כתובת: מועצת משטרת בית אריה-עופרים דו. 79947		
	טלפון: 08-9127001 פקס: 08-9127020	תאריך:	
מגיש התכנית	שם: הוועדה המרחבית המקומית לתכנון ולבניה מודיעין-שבאל	חתימה:	
	כתובת: אבו דגשה/ נווה גרים דו. מודיעין בנימין 90624		
	טלפון: 02-6204552 פקס: 02-6204555	תאריך:	
בעל הזכויות בקרקע	שם: משרד האוצר-רשות לרכוש ממשלתי (רשם המקרקעין)	חתימה:	
	טלפון: 02-9977019 פקס:	תאריך:	
עורך התכנית	שם: אדריכל גבור מר. 25613 אדלמן וגבאי ברים בע"מ	חתימה:	
	כתובת: רח' המעפלת ישראל 6 בגבעתיים		
	טלפון: 03-7325079 פקס: 03-7326350	תאריך:	gabor@gksrch.co.il
מודד	שם: תגל - מיפוי פוטוגרמטרי בע"מ	חתימה:	
	כתובת: דו"ל 88 דיר מודיעין 71930		
	טלפון: 08-9214456 פקס: 08-9252943	תאריך:	tagal@barak.net.il

שלב: הגשה **מהדורה :** 11 **תאריך :** 22.4.12

מפה פיסקאלית קנ"מ 1:10000

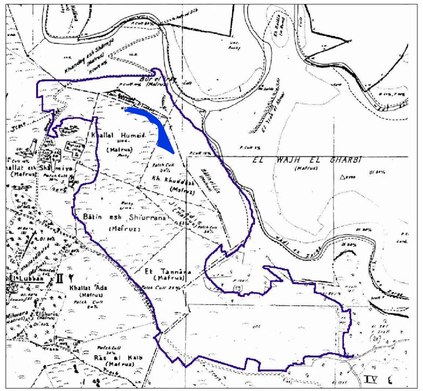



תרשים סביבה קנ"מ 1:20000

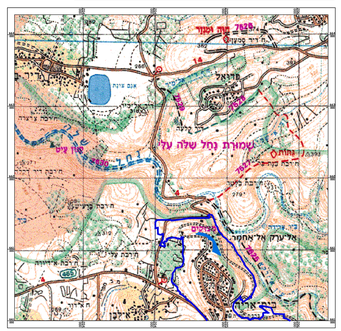
אבו גוש
אלעזריה
מעלה אדומים
אל-עיזריה
אל-אחזריה
מבוא מודיעין
מודיעין עילית
מבוא מודיעין
מבוא חורון
מבוא חורון
מבוא חורון