

אזור יהודה ושומרון מרחב תכנון מקומי בית אריה - עופרים מועצת תכנון עליונה

תכנית מפורטת מס' 2013/10 המהווה שינוי לתכנית מפורטת מס' 2013/3 ומס' 2013/3

# תשריט

איחוד וחלוקה	סמכות ראשית	אופי התכנית
-	מועצת תכנון עליונה	תכנית שניתן מכוחה להוציא ריתורים

גושים וחלקות בתכנית:			
גוש	סוג הגוש	חלקות בשלמותן	חלקי חלקות
גוש פיסקאלי II, חלק מחלקה בור אל-ערק באדמות הכפר דיר עיסאנה חלקה ב' של שני כפרים אל-לובן ודיר עיסאנה המקום : באדמות כפר אל-לובן			

גוש VII חלק מחלקות: חזלת חומידי וחברת חדש

מחוז : אזור יהודה ושומרון  
מרחב תכנון מקומי : בית אריה-עופרים  
שטח התכנית : 32.46 דונם  
קנה מידה : 1:1250  
תאריך : 08.15  
שמות וחתימות :

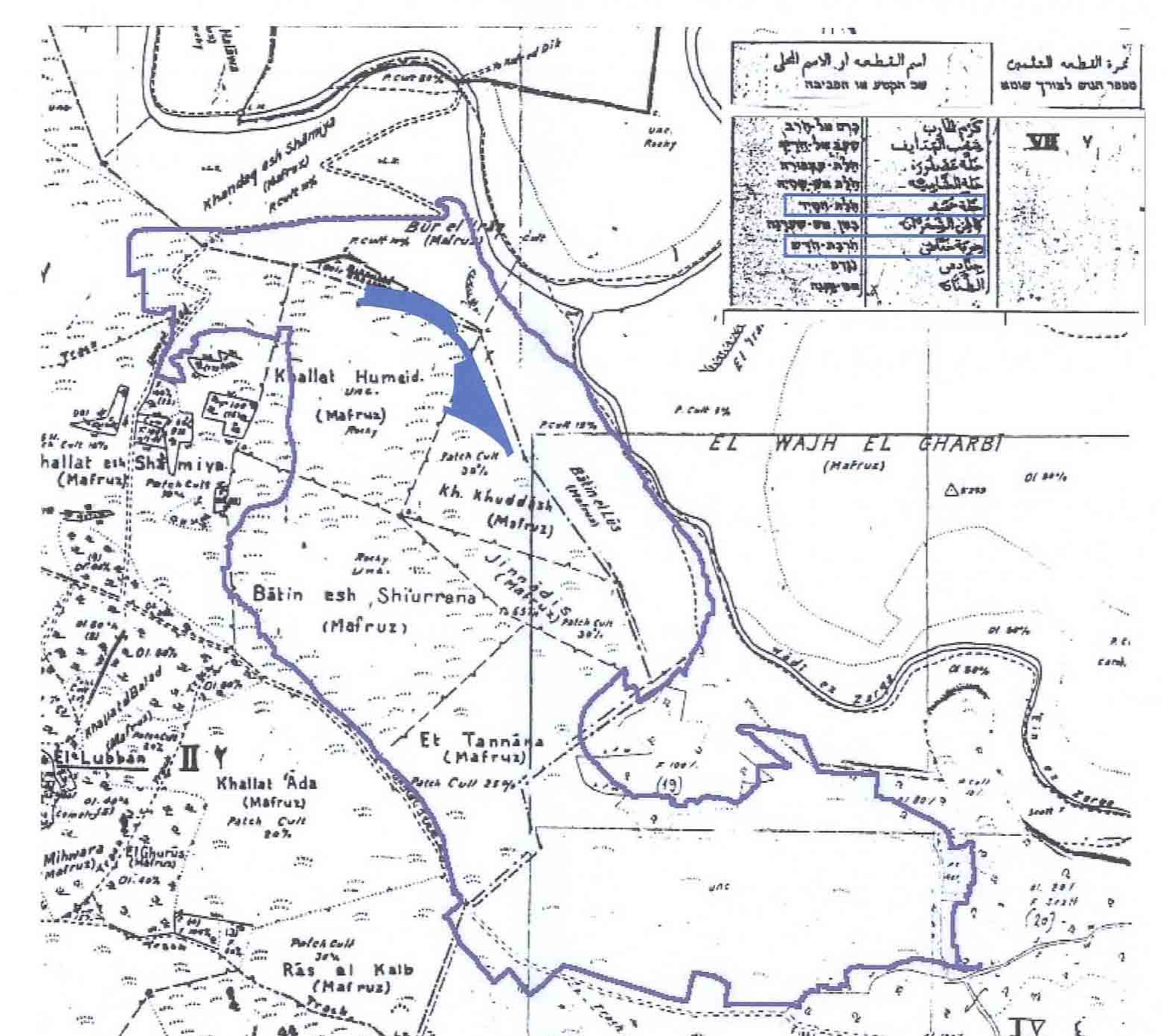
יוםם התכנית	מס' התכנית	מס' התכנית	בעל הזכויות בקרקע	עורך התכנית	מודד
02-6204552	02-6204552	08-9127001	02-9977019	039367176	08-9252943
אזור העשרה שער בימין ד'ג מרחב בוסין 90624	מחנה מסומנת בית אריה-עופרים ד'ג 71947	מחנה מסומנת בית אריה-עופרים ד'ג 71947	התאחדות המועצה העליונה לחטיבה הדרומית	מורייה 19 אריאל	נ"ל 88 ד"ג מודיעין 71930
התאחדות המועצה העליונה לחטיבה הדרומית	מורייה 19 אריאל	מורייה 19 אריאל	02-9977019	039367176	08-9252943
08-9127020	08-9127001	08-9127001	02-9977019	039367176	08-9252943
08-9127020	08-9127001	08-9127001	02-9977019	039367176	08-9252943
08-9127020	08-9127001	08-9127001	02-9977019	039367176	08-9252943

שלב: פרטים לתוקף מהדורה : 7 תאריך : 03.08.15

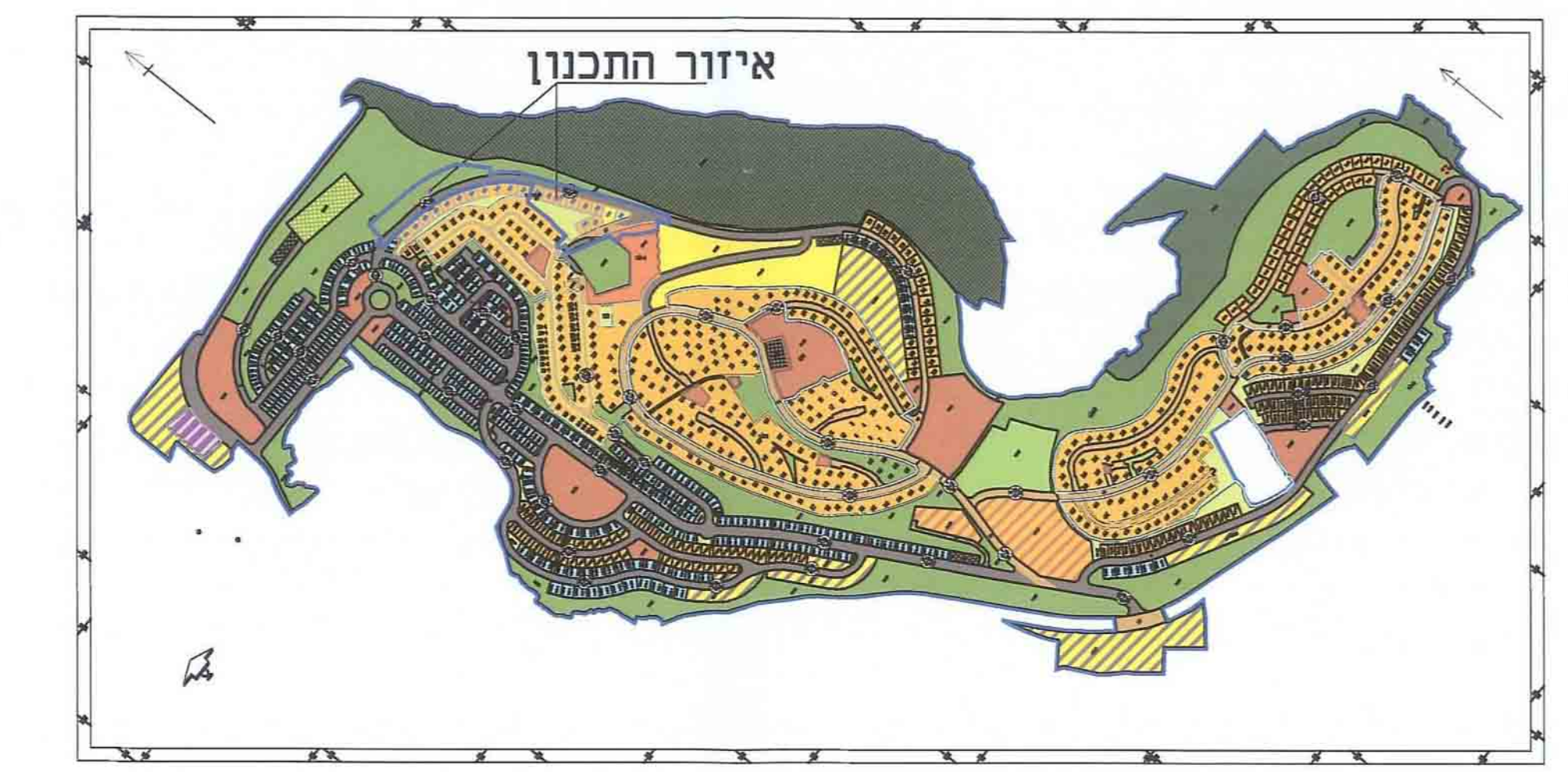
מבט שטחים	מבט שימושי קרקע
שטח בנוי	שטח בנוי
שטח פתוח	שטח פתוח
שטח מים	שטח מים
שטח יער	שטח יער
שטח חקלאי	שטח חקלאי
שטח אחר	שטח אחר
שטח כולל	שטח כולל
100%	100%

מבט שטחים	מבט שימושי קרקע
שטח בנוי	שטח בנוי
שטח פתוח	שטח פתוח
שטח מים	שטח מים
שטח יער	שטח יער
שטח חקלאי	שטח חקלאי
שטח אחר	שטח אחר
שטח כולל	שטח כולל
100%	100%

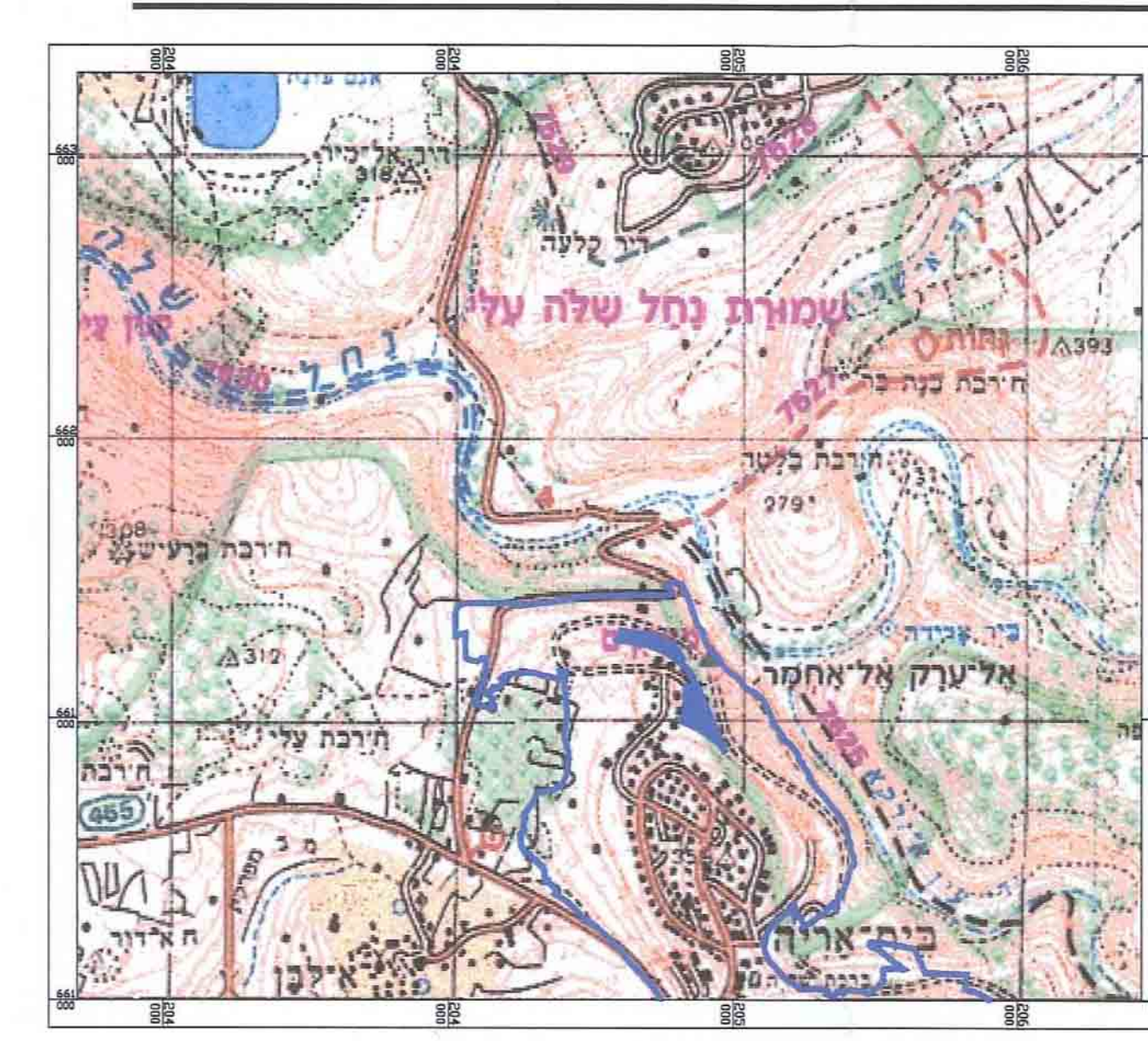
## מפה פיסקאלית קנ"מ 1:10000



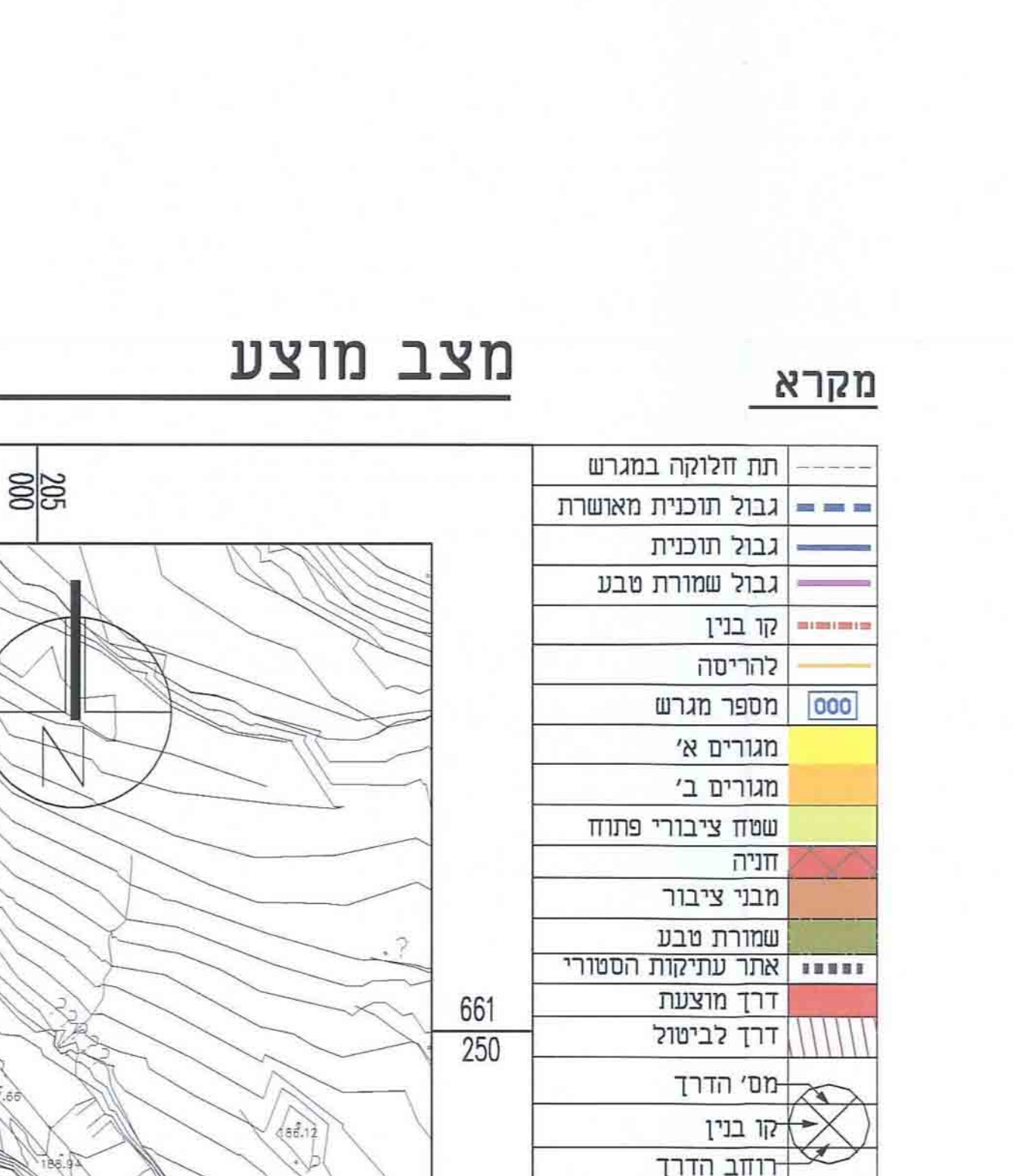
## תרשים סביבה קנ"מ 1:10000



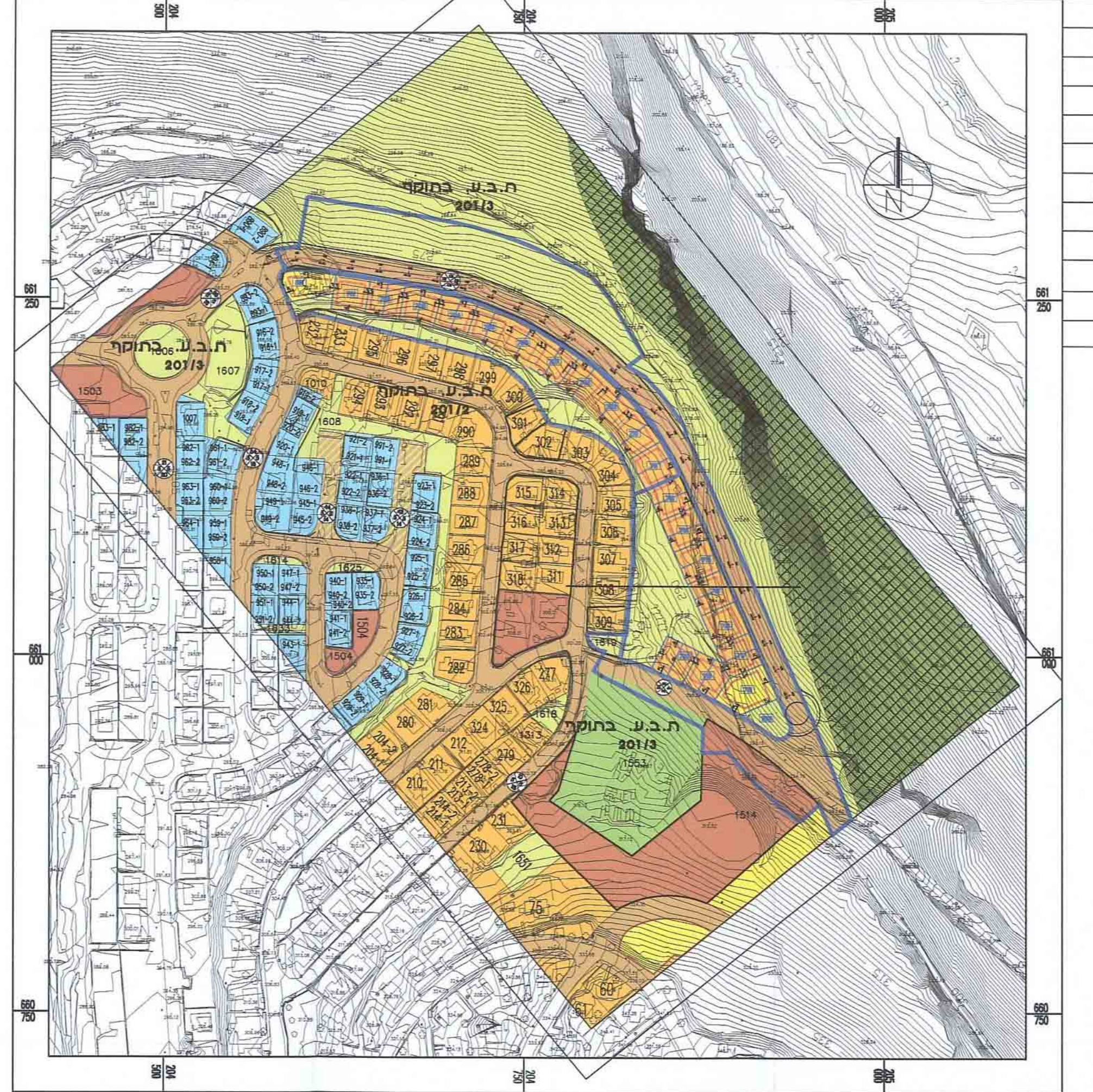
## תרשים סביבה קנ"מ 1:20000



## מצב מוצע קנ"מ 1:1250



## מצב מאושר קנ"מ 1:2500



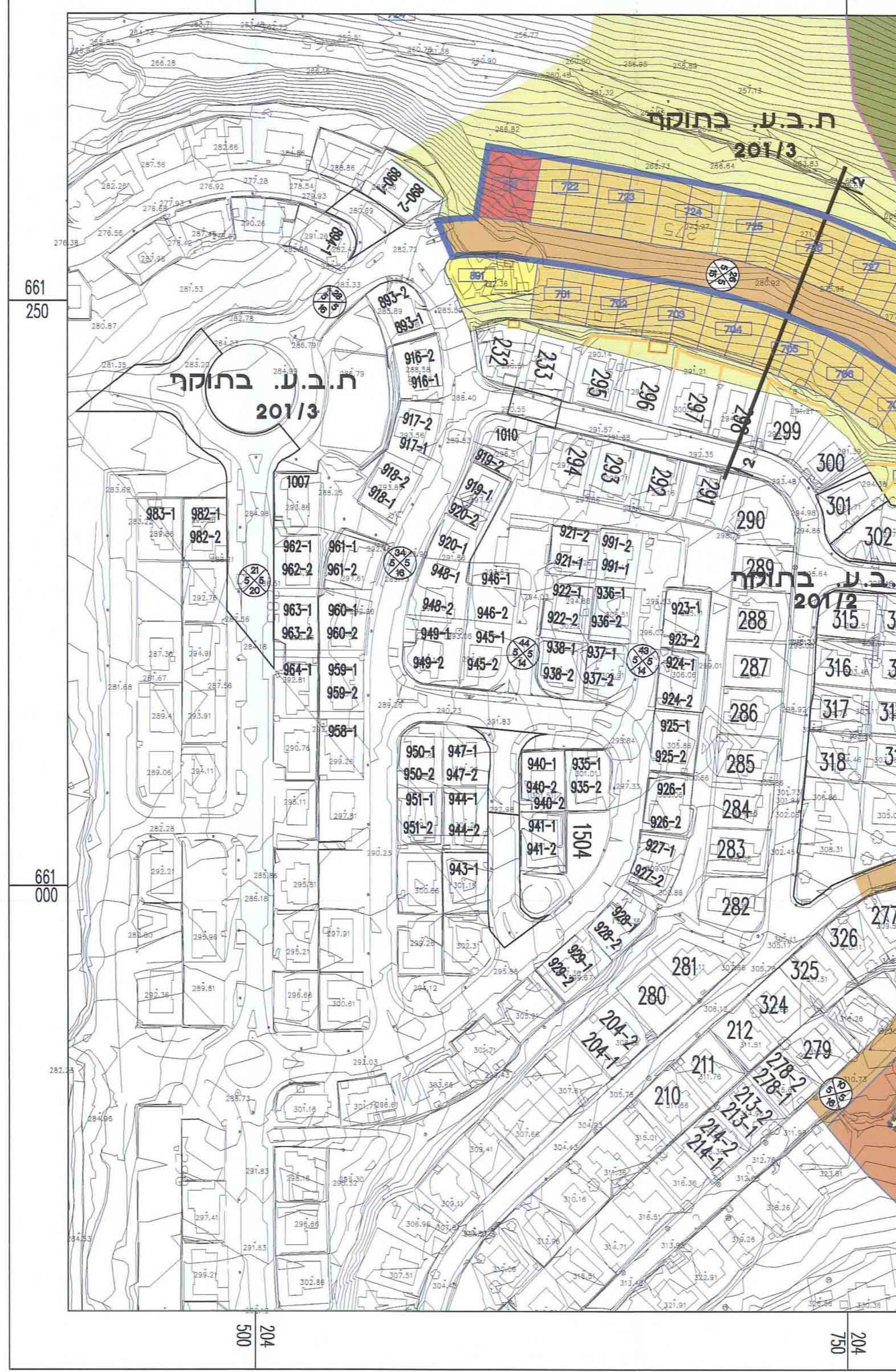
מקרא

גבול תוכנית מאושרת	גבול תוכנית	מגורים א'	מגורים ב'	מבני ציבור	שטח ציבורי פתוח	דרך קיימת / מאושרת	אזור לתכנון בעתיד	עמורת טבע	מס' הדרך	קו בינו	דחב הדרך
[Symbol]	[Symbol]	[Symbol]	[Symbol]	[Symbol]	[Symbol]	[Symbol]	[Symbol]	[Symbol]	[Symbol]	[Symbol]	[Symbol]

פרטי מדידה

תאריך	מס' ענף	מס' ענף	מס' ענף
03.08.15	02-6204552	08-9127001	02-9977019

## מצב מוצע קנ"מ 1:1250



מקרא

תח חלוקה במגרש	גבול תוכנית מאושרת	גבול תוכנית	גבול עמורת טבע	קו בינו	לחריטה	מספר מגרש	מגורים א'	מגורים ב'	שטח ציבורי פתוח	זניה	מבני ציבור	עמורת טבע	אתר עתידות הסטורי	דרך מוצעת	דרך לביטול	מס' הדרך	קו בינו	דחב הדרך
[Symbol]	[Symbol]	[Symbol]	[Symbol]	[Symbol]	[Symbol]	[Symbol]	[Symbol]	[Symbol]	[Symbol]	[Symbol]	[Symbol]	[Symbol]	[Symbol]	[Symbol]	[Symbol]	[Symbol]	[Symbol]	[Symbol]

